



Setores Censitários **- ainda mais eficazes em 2020**

José Donizete Cazzolato
Daniel Waldvogel Thomé da Silva



IBGE

- **sistematização territorial**
- **regionalização**
- **censos**
- **estatísticas**
- **indicadores econômicos**
- **cartografia**
- **setores censitários**

Setores Censitários - FRAGILIDADES

METODOLÓGICAS
OPERACIONAIS

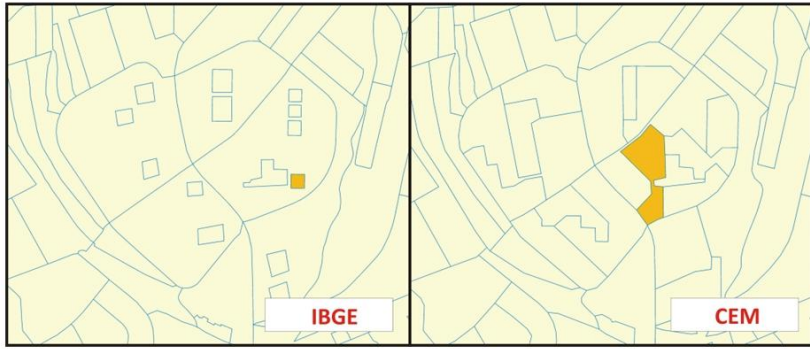
Descrição

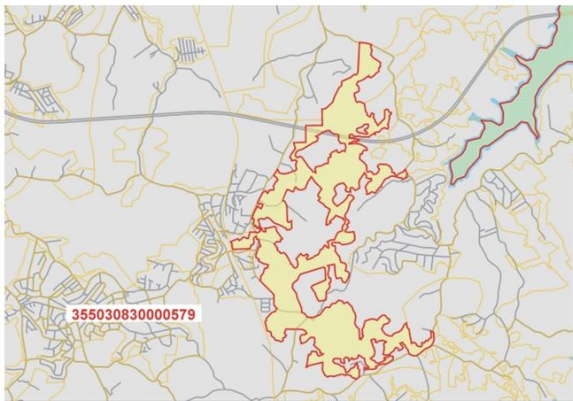
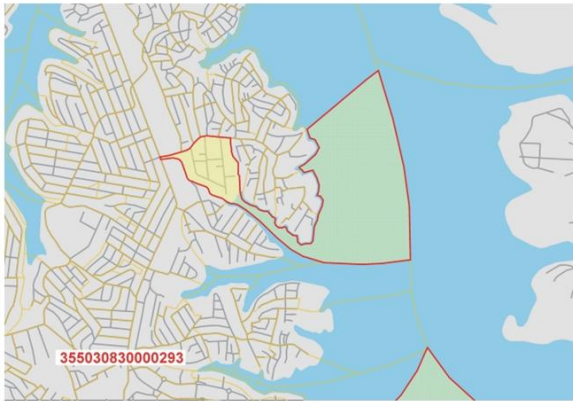
Representação

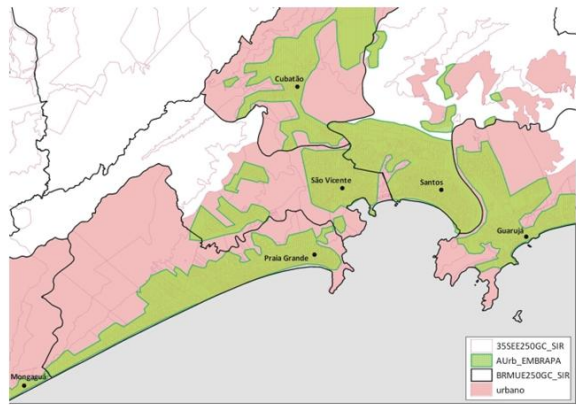
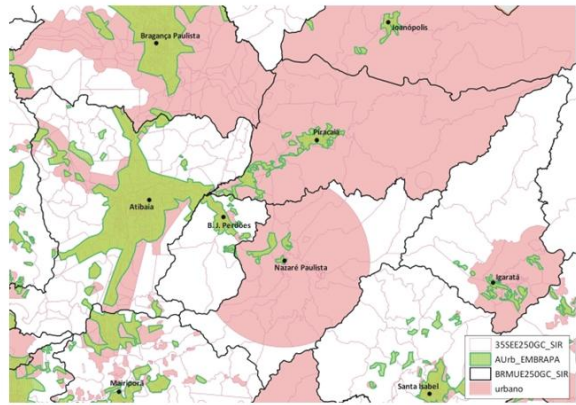
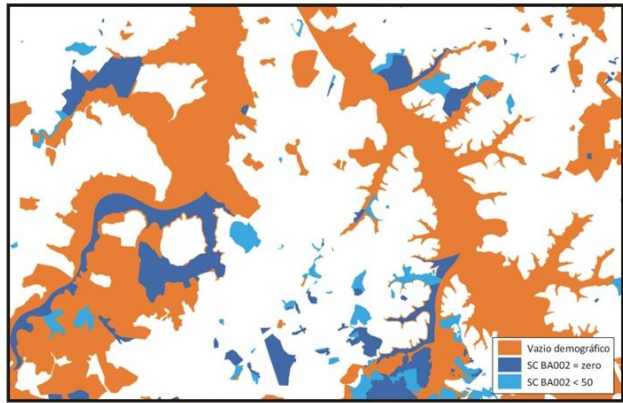
Amplitude dimensional

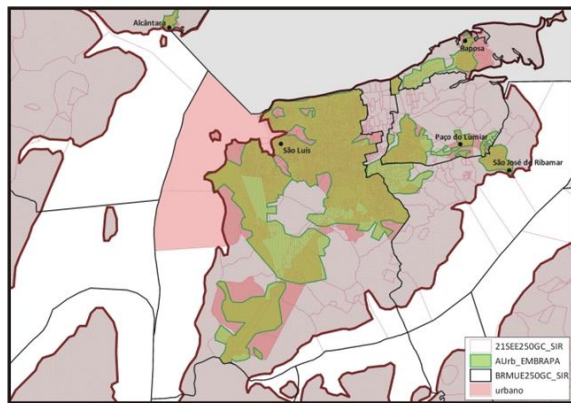
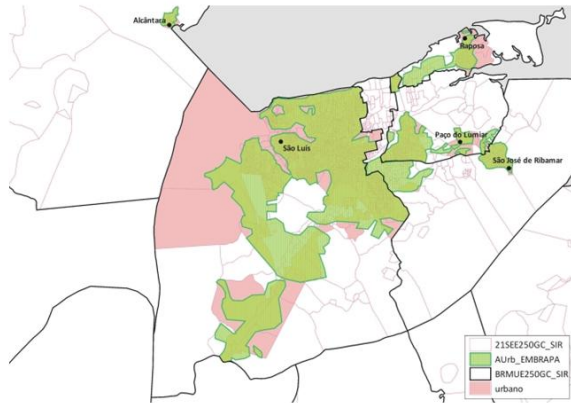
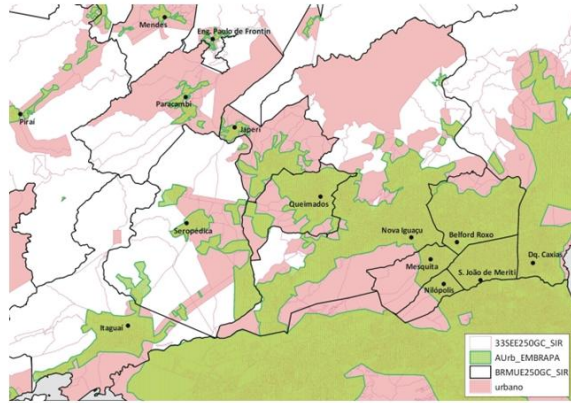
Morfologia

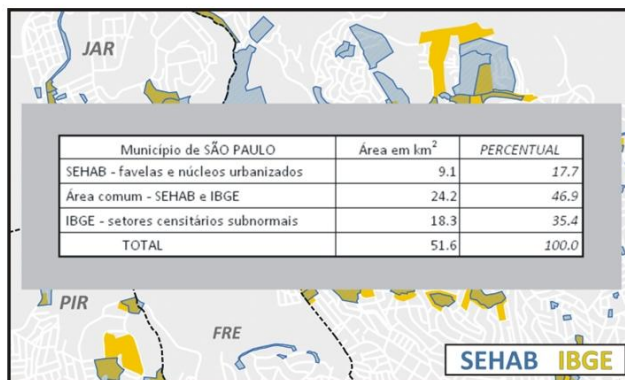
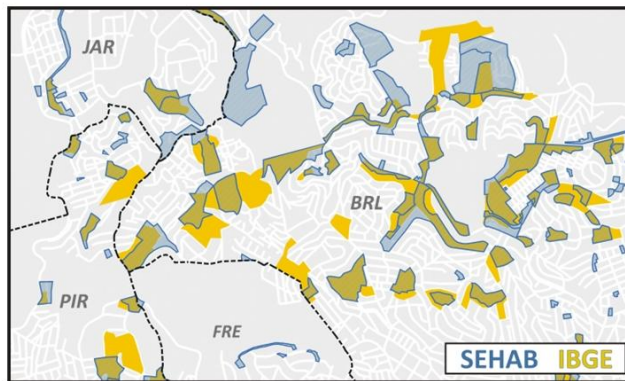
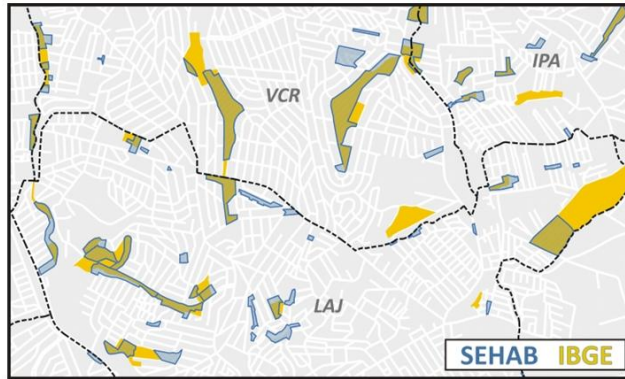
Qualificação











AÇÕES PROPOSTAS

1. Criar Setor **Adensado** ou de **Divulgação**
2. Incorporar **Vazio Demográfico**
3. Desvincular **Contornos Litorâneos**
4. Ajustar contornos de **Setores Pontuais**
5. Eliminar Polígonos **Descontínuos**
6. Corrigir Polígonos **Superpostos**
7. Reavaliar **Descrição** dos Setores
8. Áreas **urbanas**: Conceito + Acurácia
9. **Subnormais**:
Conceito + Acurácia + Qualificação

2020

SC estatístico

- tamanho do urbano
- vazio urbano

SC geográfico

- área das favelas
- demografia das favelas
- ganho na cartografia
- eficácia nas análises



Muito obrigado!

donizete@cebrap.org.br

danielt@cebrap.org.br

www.centrodametropole.org.br

