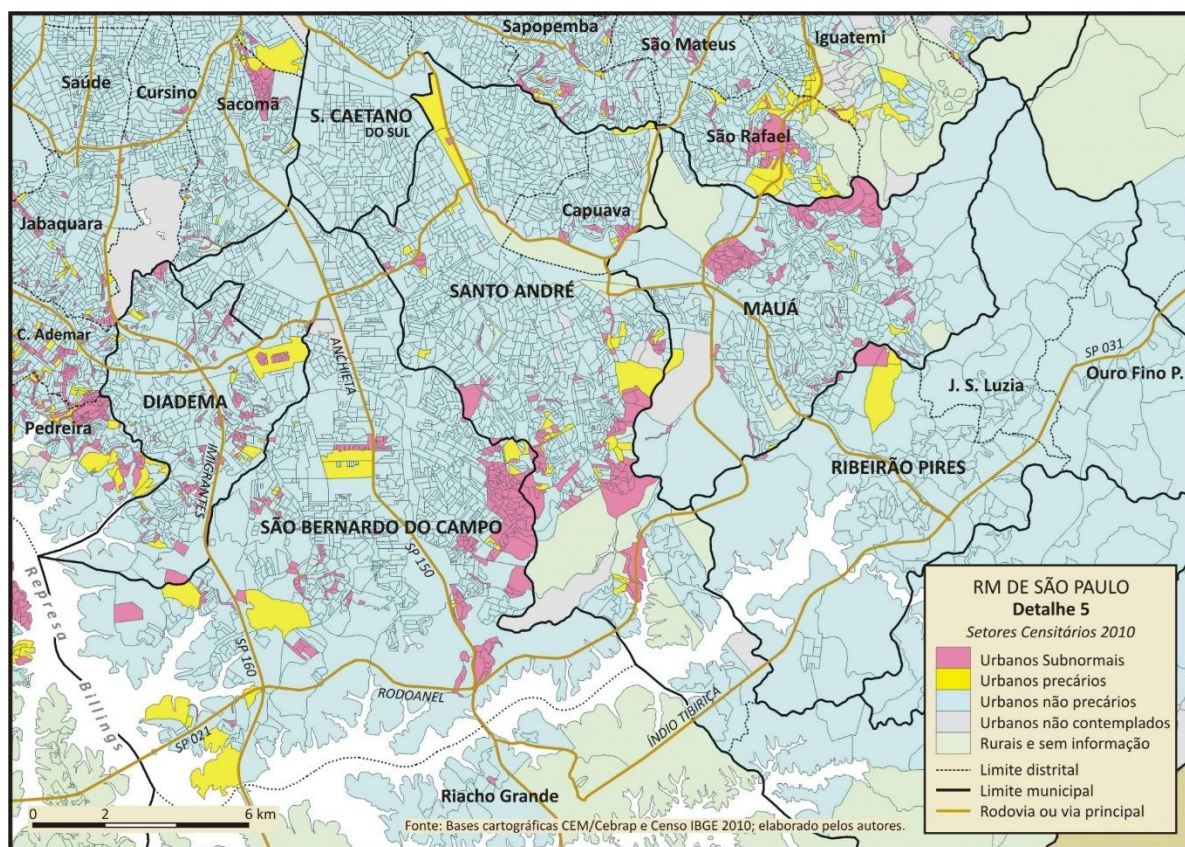


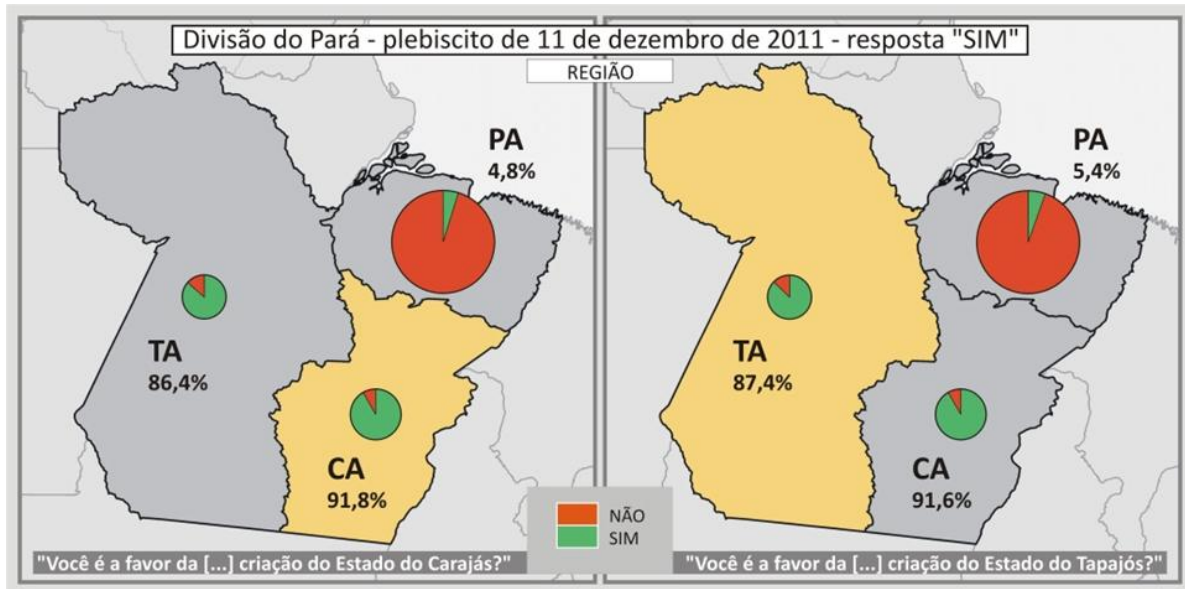
Mapas diversos – 2012/2025

José Donizete Cazzolato

1 Região Metropolitana de São Paulo – precariedade por setor censitário: detalhe 5 (relatório de projeto CEM)



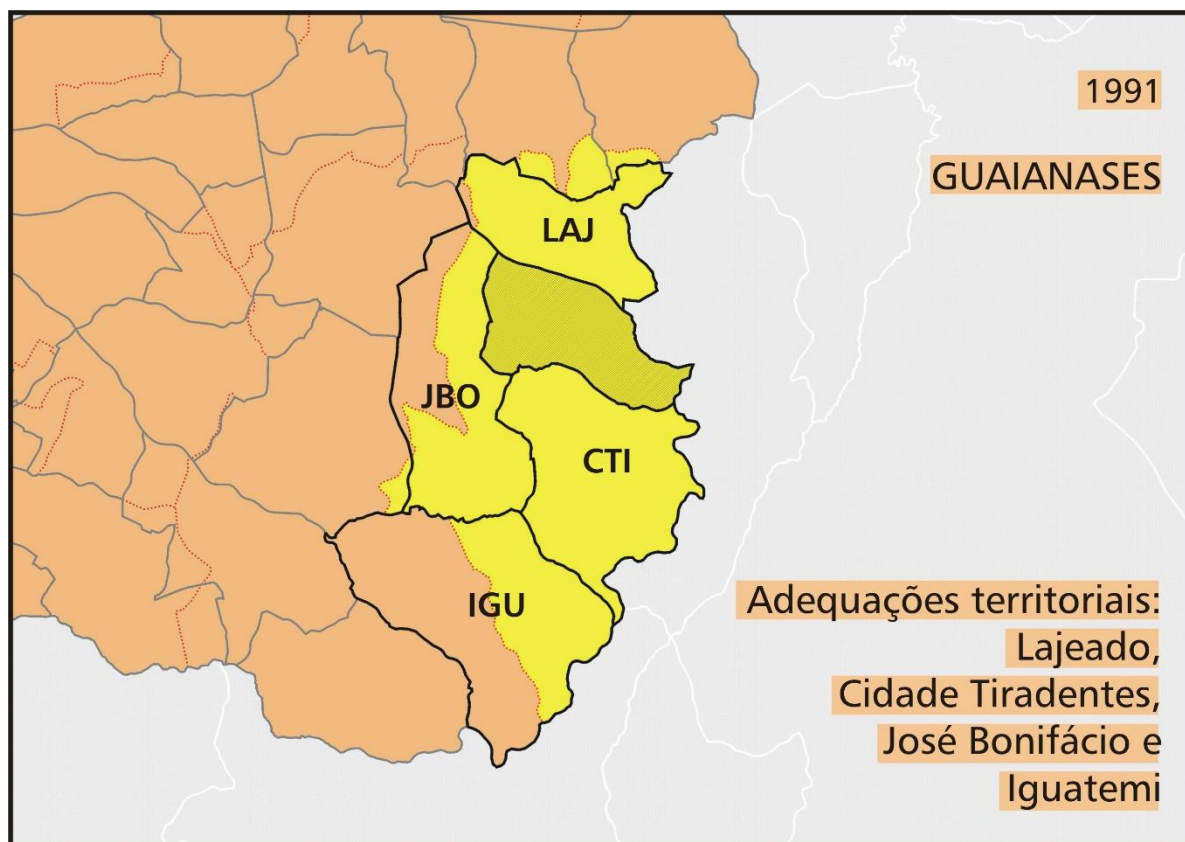
2 Divisão do Pará – plebiscito de 2011 (artigo ‘O embate paraense e a agenda territorial’)



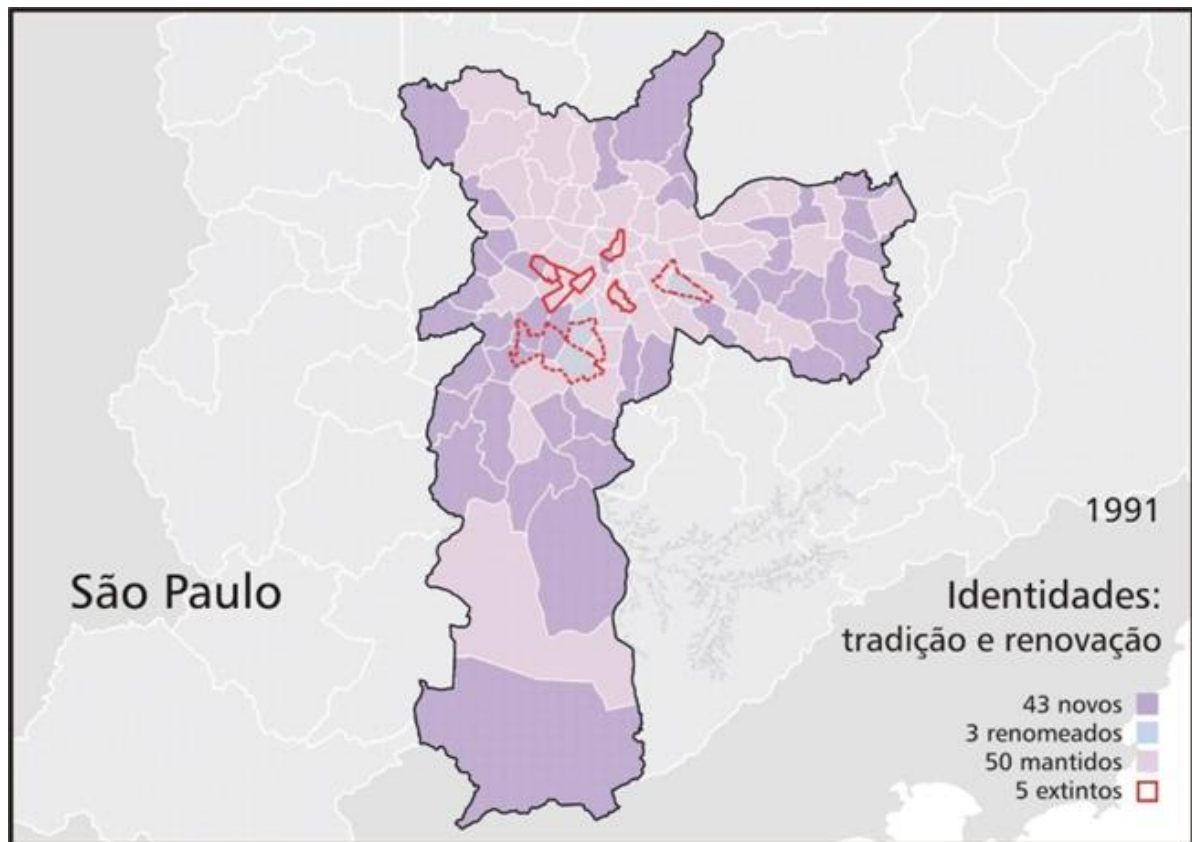
3 Campinas – divisão distrital (artigo ‘Reestruturando a divisão territorial de Campinas’)



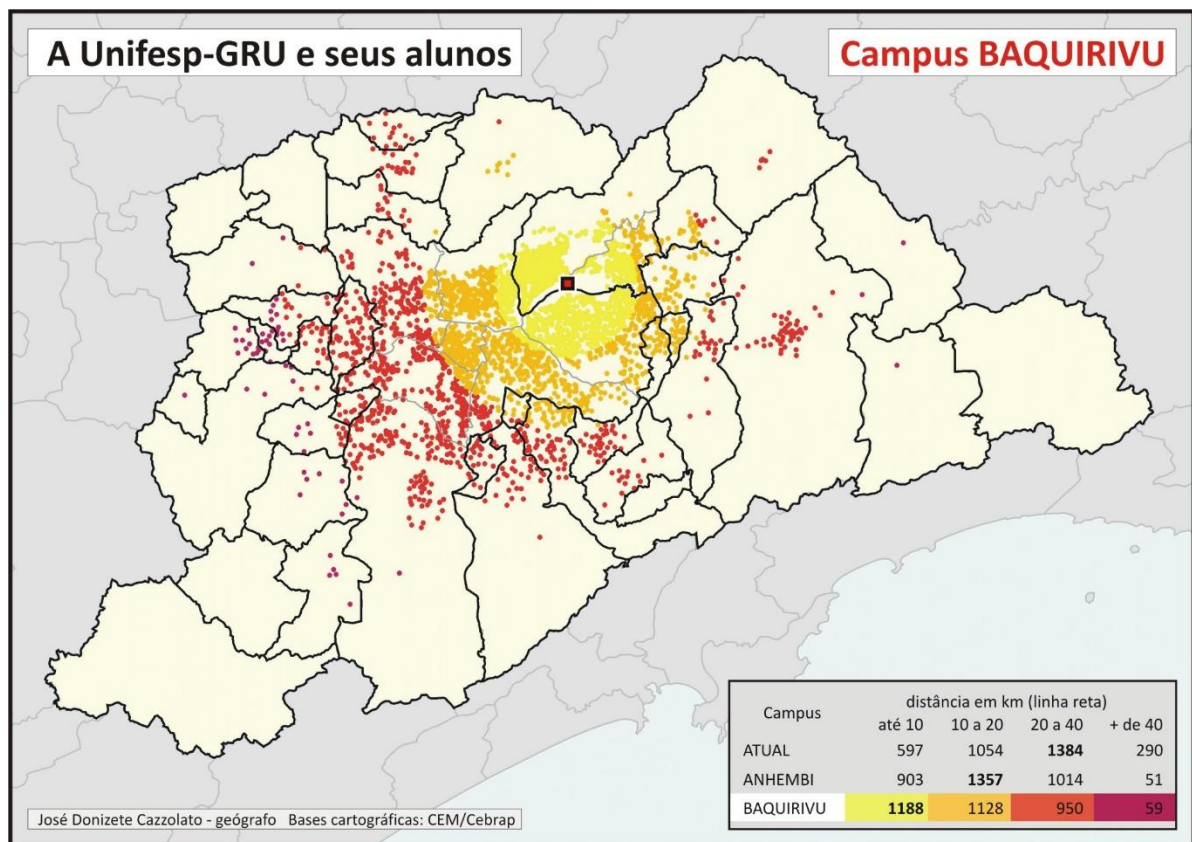
4 Nova Territorialização de São Paulo – adequação territorial Guaianases
(apresentação em seminário)



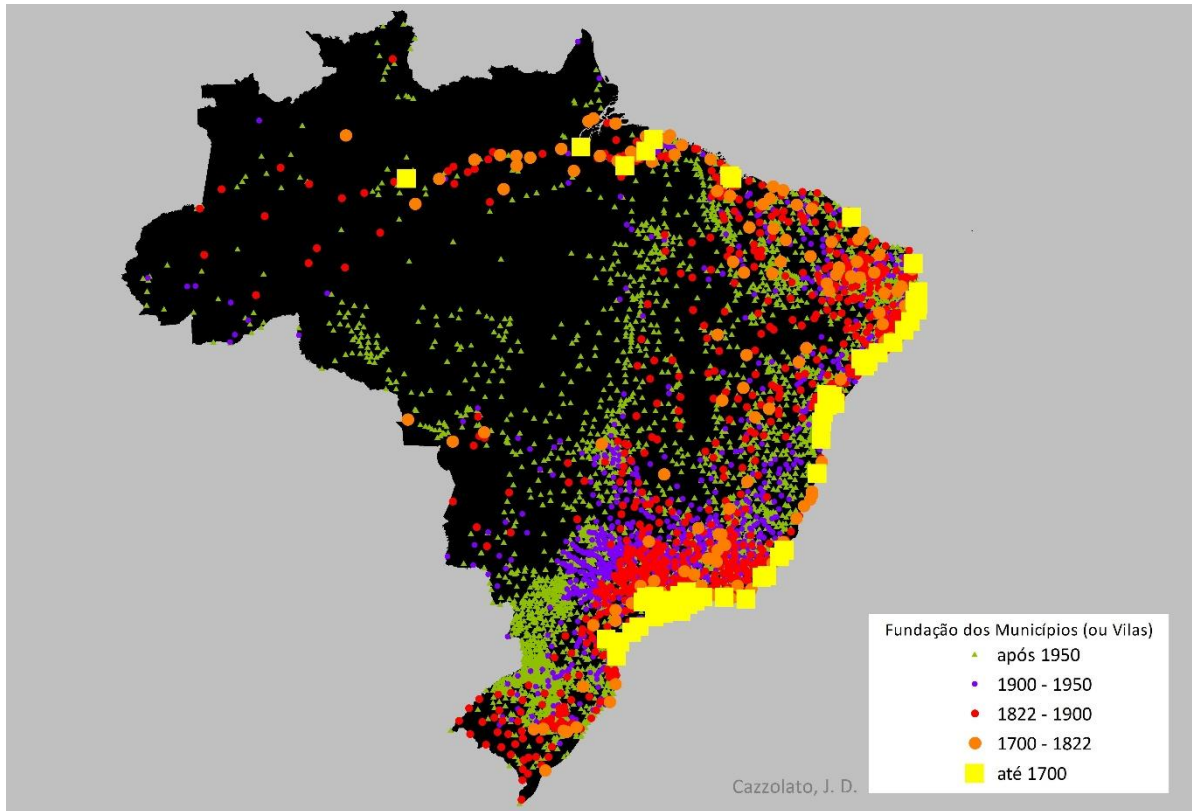
5 Nova Territorialização de São Paulo - Identidades (apresentação em seminário)



6 Unifesp – distância até o novo campus alternativa Baquirivu



7 Brasil – evolução da rede urbana (artigo ‘Censo 2020 - novas Macrorregiões, 50 anos depois’)





9 Regiões Metropolitanas de Belo Horizonte, Fortaleza e Porto Alegre – estudo de reajuste territorial (artigo ‘As Regiões Metropolitanas no Brasil e o necessário consenso geográfico’)

