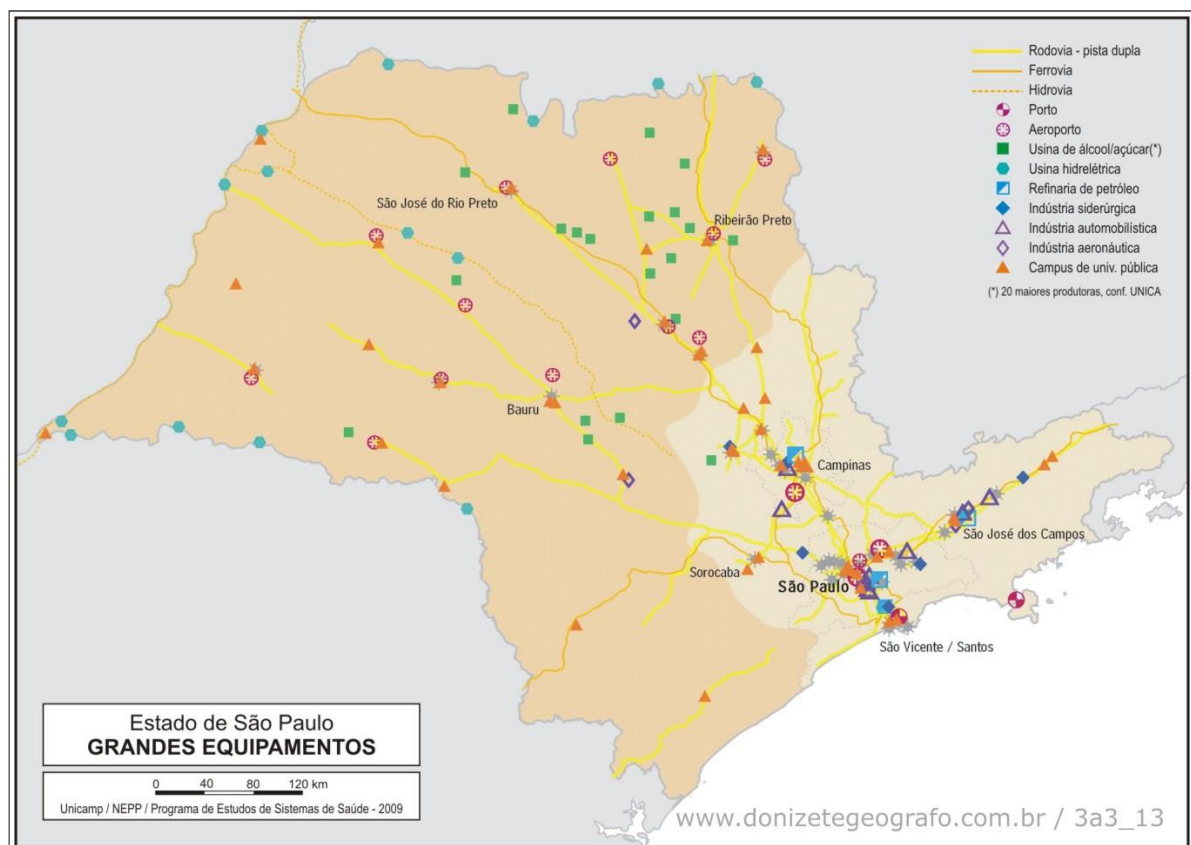


Mapas diversos – 2005/2011

José Donizete Cazzolato

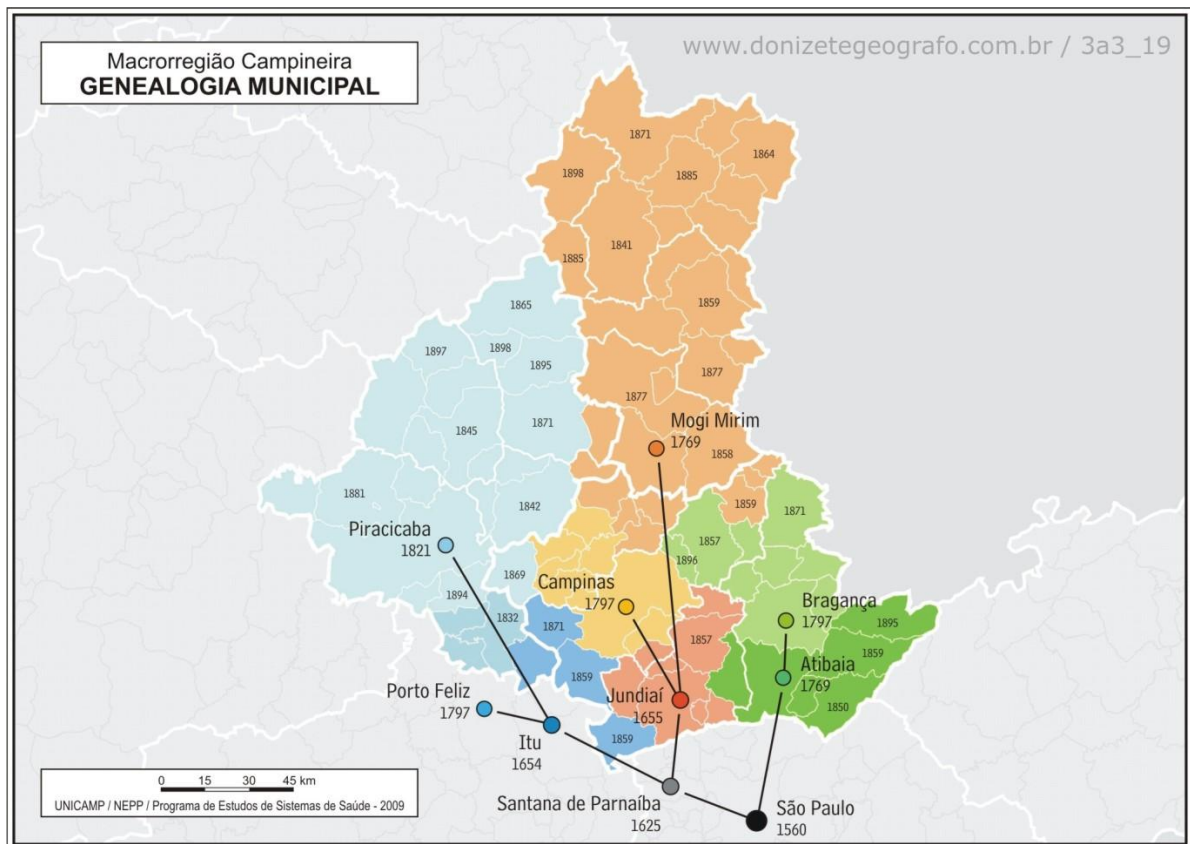
1 Estado de São Paulo – grandes equipamentos (apresentação PESS/Unicamp)



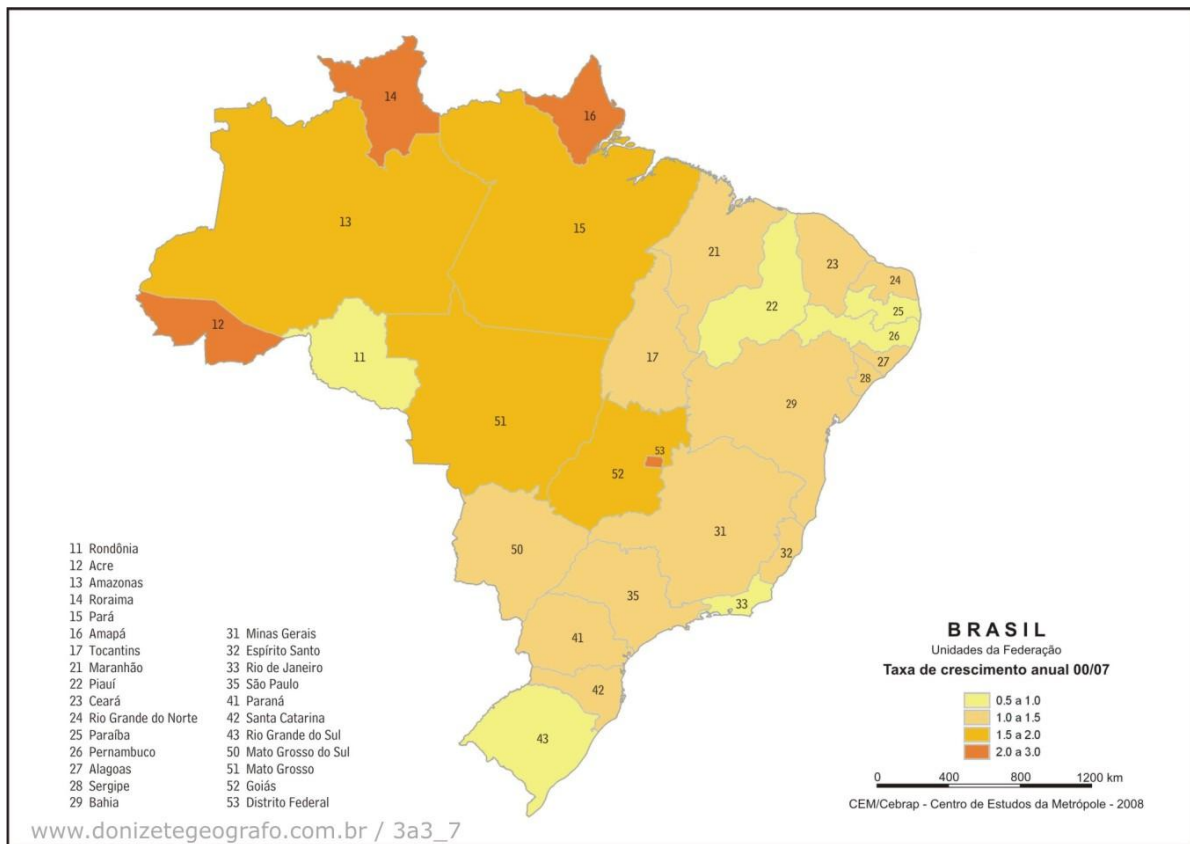
2 Brasil - Um novo mapa (livro 'Novos Estados e a divisão territorial do Brasil - uma visão geográfica')



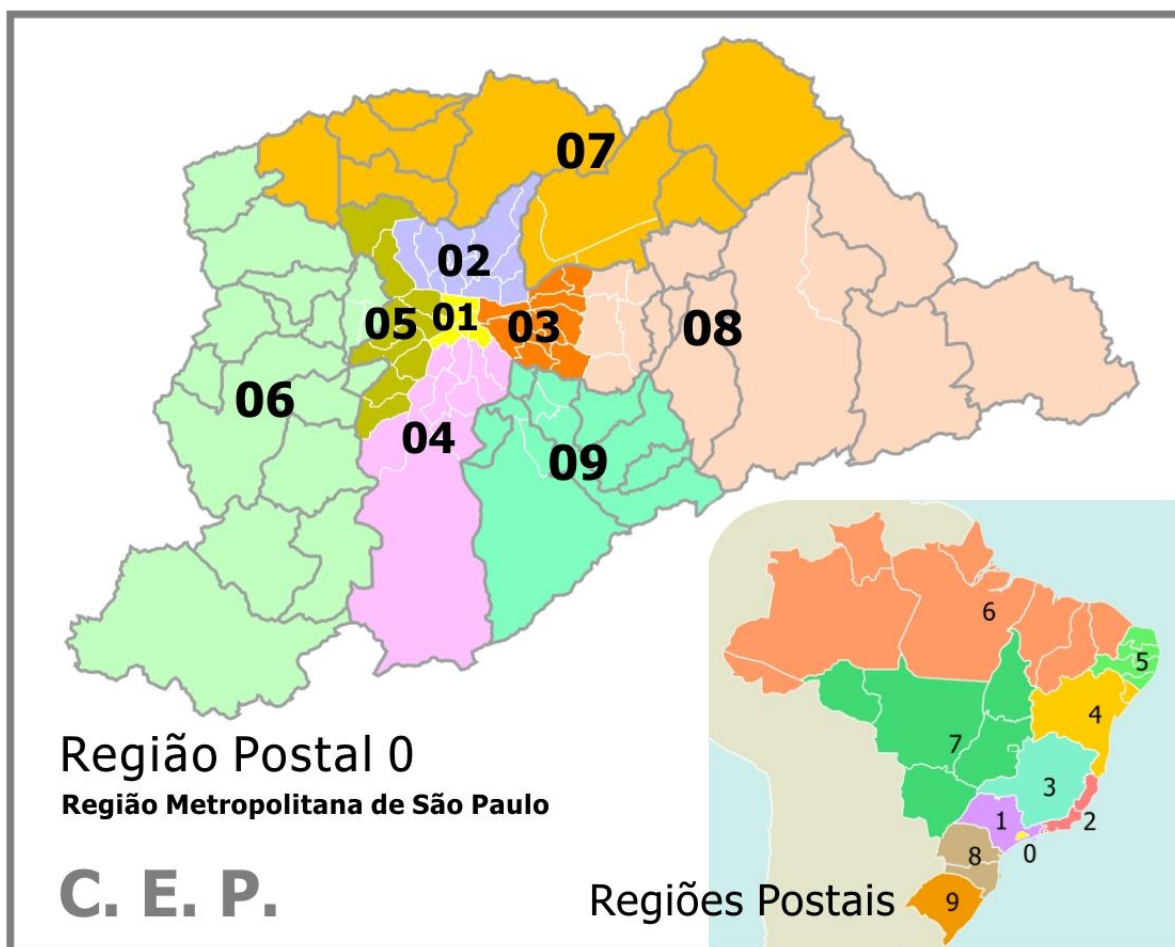
4 Campinas e região - genealogia municipal (apresentação PESS/Unicamp)



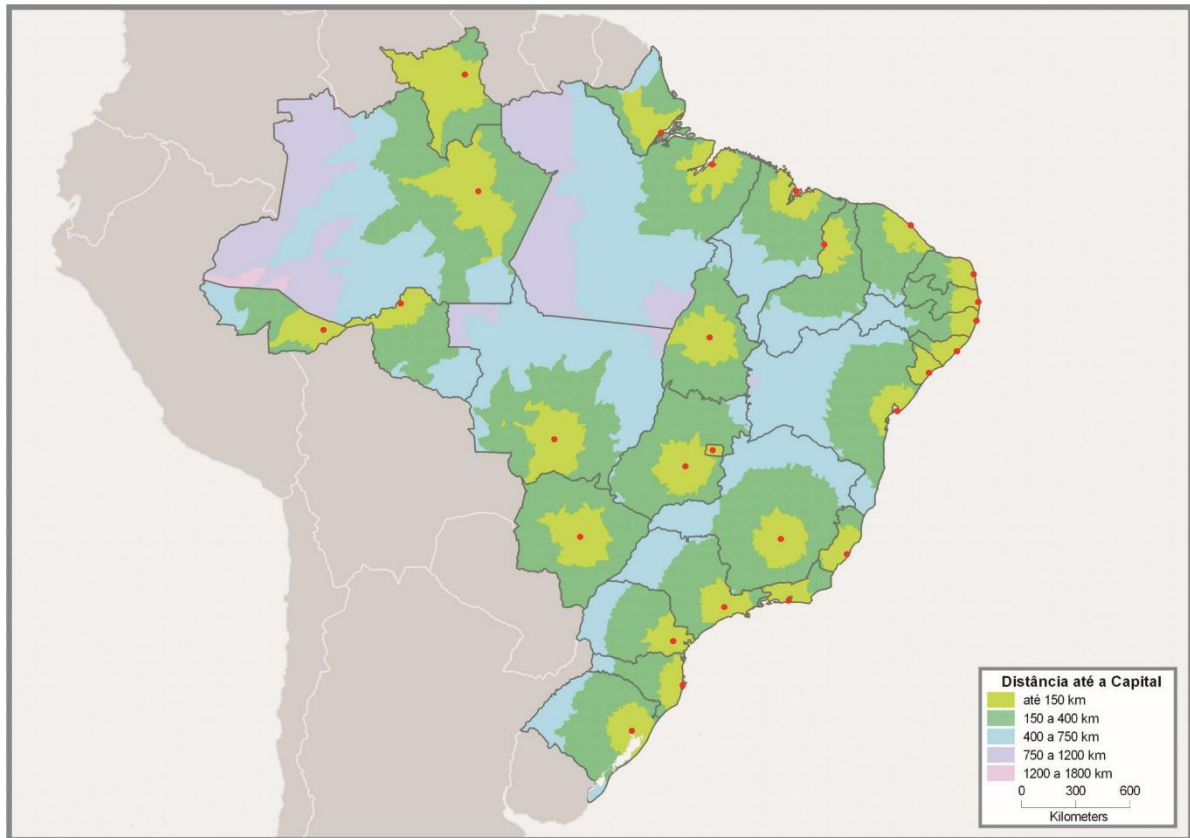
5 Brasil – crescimento anual 00/07 (acervo CEM - Centro de Estudos da Metr pole)



6 Região Metropolitana de São Paulo - CEP (dissertação de mestrado: 'Os bairros como instância territorial local; contribuição metodológica para o caso de São Paulo')



8 Brasil – distância dos municípios até as capitais estaduais (livro ‘Novos Estados e a divisão territorial do Brasil - uma visão geográfica’)



9 Estado de São Francisco (livro 'Novos Estados e a divisão territorial do Brasil - uma visão geográfica')



10 Brasil – emancipações municipais (apresentação CEM)

